



DIPUTACIÓN DE VALLADOLID



DEPORTE DIVERTIDO
"Andando por la Provincia"



28 de Noviembre de 2020
Riberas de Castronuño



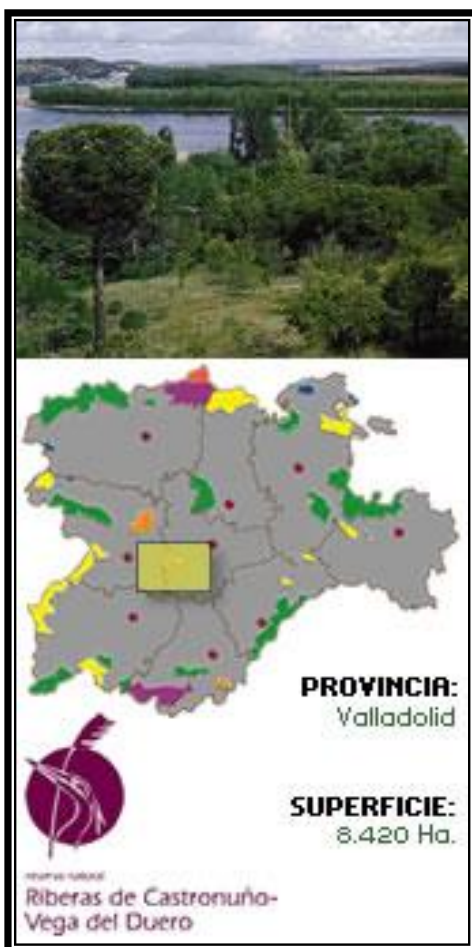
DIPUTACIÓN DE VALLADOLID

2ª RUTA: DEPORTE DIVERTIDO "ANDANDO POR LA PROVINCIA"

28 de Noviembre de 2020

"Riberas de Castronuño"

RESERVA NATURAL "RIBERAS DE CASTRONUÑO"



- Categoría:
Reserva Natural
- Localización:
Situado en el centro Oeste de la provincia, próximo a su límite con Zamora, sobre un tramo del río Duero, en el embalse de San José.
Superficie de la reserva: 8.420 Ha.
Superficie incluida ZIS: 34.300 Ha.
- Término municipal:
Número de municipios: 4
Castronuño, Pollos, Torrecilla de la Abadesa y Tordesillas.
- Núcleos:
Número de núcleos de Población: 8
Cartago, Castronuño, Cubillas, Rinconada y Pollos.
- Población interior:
1.865 habitantes.
Población incluida ZIS: 10.364 habitantes (Año 2001)





DIPUTACIÓN DE VALLADOLID

DESCRIPCIÓN DEL ESPACIO

Las Riberas de Castronuño aparecen como un espacio natural situado al centrooeste de la provincia de Valladolid y cuyo territorio engloba el tramo del río Duero comprendido entre las localidades de Tordesillas y Castronuño. En esta última localidad se encuentra, además, el embalse de San José. Las riberas de Castronuño constituyen un emblemático ecosistema palustre que destaca por su importancia para la nidificación y como zona de invernada de muchas y variadas aves acuáticas.

Un interesante bosque de ribera, formado principalmente por chopo negro, sauce, álamo blanco, fresno y majuelo, acompaña al río en su sinuoso discurrir por la llanura sedimentaria. Además de embellecer el paisaje, esta formación rupícola sirve de refugio y protección a una gran cantidad de aves, entre las que destacan las importantes colonias de garza real, martinete y garceta común.

En Castronuño también tienen sus refugios invernales una gran cantidad de ánades reales, patos cucharas, porrones comunes, porrones moñudos y cormoranes. Aguas arriba de Castronuño se localiza la interesante localidad de Tordesillas. Villa repleta de conventos, iglesias, palacios y hospitales, entre sus muros se firmaron un importante tratado por el que castellanos y portugueses se repartieron el dominio del mundo de finales del siglo XV.

Vegetación

En este Espacio Natural predomina una vegetación ripícola, donde las alamedas son el bosque galería más representativo de la zona, se caracterizan por álamos (*Populus alba*), chopos (*P. nigra*), sauces arbóreos (*Salix alba*), arborescentes (*S. neotricha*) y algunos fresnos, en esta formación el estrato trepador alcanza gran desarrollo, tanto en abundancia como en diversidad de especies; más alterados por la acción humana se encuentra el segundo de los bosques galería, las olmedas, desarrolladas sobre suelos fértiles y de textura arcillosa, la especie dominante es el olmo (*Ulmus minor*) acompañado de fresnos y de chopos, el estrato arbustivo cuenta con majuelos, saúcos... Como telón de fondo a esta cinta ribereña aparecen manchas de encina, capaz de colonizar suelos desarrollados sobre casi cualquier tipo de sustrato, dada su gran resistencia al frío, al calor y a la sequía, y de pino piñonero, de origen antrópico por el valor económico del piñón o la madera. Acompañando a esta vegetación arbórea aparecen tomillares desarrollados sobre suelos calizos, retamares ubicados sobre suelos silíceos y donde la especie más abundante es la retama unida al cantueso, aulagas, tomillos... y el carrizal formado por un número de especies muy reducido, donde domina el carrizo junto a eneas, espadañas, ...





DIPUTACIÓN DE VALLADOLID

Fauna

Espacio de gran riqueza faunística, pues se han inventariado aquí 189 especies de aves, 24 de mamíferos, 10 de reptiles, 5 de anfibios y 9 de peces. Entre estos últimos predomina la carpa. Por lo que se refiere a anfibios y reptiles señalar la presencia de especies como sapillo pintojo, sapo partero, ranita de San Antonio, lagartija cenicienta, lagartija colirroja, lagarto ocelado, culebra de escalera, culebra de collar... De las aves catalogadas como reproductoras, migradoras o invernantes, cerca de sesenta pueden ser consideradas estrictamente aves acuáticas, presentando las restantes una dependencia variable de este humedal artificial, y de ellas 41 especies están en alguna de las categorías de "Amenazadas" de la Lista Roja. Las especies más significativas son alcotán, halcón peregrino, zampullín cuellinegro, garza real con tres colonias asentadas en el Espacio, la escasísima garza imperial, garceta común, martinete, los ocasionales avetorillo, espátula y águila pescadora, la importante población de aguilucho lagunero, ... Por lo que respecta a los mamíferos de los 24 taxones inventariados destaca la presencia de tres: lobo, tejón y turón.

Geomorfología

Se caracteriza este Espacio por la determinante acción erosiva que ha ejercido la red fluvial encabezada por el río Duero y su red de afluentes durante el período cuaternario. Hay que destacar el gran meandro en forma de uve que describe el Duero a su paso por el término municipal de Castronuño, encajado en la llanura aluvial, respondiendo a una forma de equilibrio fluvial entre los fenómenos de erosión y sedimentación.

Paisaje

Se caracteriza este Espacio por unas cualidades estéticas destacadas, en virtud de sus contrastes (masas de chopos-agua, cultivos herbáceos-leñosos, vegetación caducifolia-perennifolia...) de sus formas (verticalidad de las areniscas del resalte-horizontalidad de los terrenos aluviales...); de su color (chopos-encinas, carrizal-agua...) etc., que le dotan de unos valores paisajísticos indiscutibles.

Valores que justifican su declaración

Area de gran interés, pero muy frágil por su función de espacio de reproducción, refugio e invernada para una gran variedad de especies, algunas de ellas en peligro de extinción. Destacan las colonias de cría de garza real y martinete.





DIPUTACIÓN DE VALLADOLID

DESCRIPCIÓN DE LA RUTA

Casa del Parque - Refugio Pescadores - Senda de los Almendros - Observatorio.
Recorrido a pie: 9 Km

Emprendemos nuestra jornada en la Plaza Mayor de Castronuño, seguiremos el camino que recorren los alumn@s hasta el colegio C.R.A. Florida del Duero y continuamos hasta el Parque que se encuentra en la parte más alta del meandro que forma el río Duero conocido como "La Muela", donde está ubicada la Casa del Parque de las Riberas de Castronuño – Vega de Duero, que visitaremos nada más llegar para conocer todo lo que nos espera en esta jornada.

Desde la Casa del Parque se obtiene la más completa panorámica del Espacio Natural.

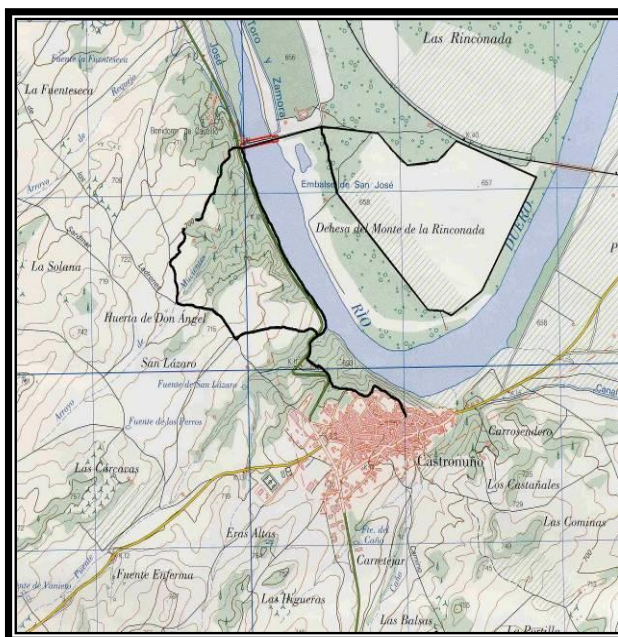
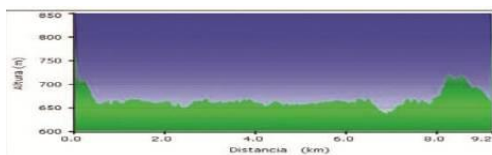
Dispuestos para la marcha bajaremos por la senda de los almendros, cerca del embarcadero cruzaremos el arroyo del Puente desde donde manan las aguas de la fuente de San Lázaro.

Una vez lleguemos a la carretera, continuaremos pasando por el arroyo del Puente y pasaremos por las tierras de cultivo, contemplando unos olivos centenarios junto con pinos, encinas y tomillos antes de llegar al mirador del pinar desde donde la panorámica se abre entre la presa de San José, el Valle del arroyo Mucientes y las tierras de cultivo al oeste.

Desde aquí descenderemos por la senda de los almendros G.R. 14 hasta llegar a la presa del embalse de San José. En este punto hay que girar a la derecha para pasar por encima del muro de la presa y enseguida la carretera gira a la izquierda rumbo a San Roman de Hornija. El itinerario sigue en dirección al lado opuesto, es decir hacia la derecha, por un camino que sale pegado a la chopera (sale, asimismo, otro camino de frente que no hay que tomar, pero que confluye con el válido más adelante).

En esta zona visualizamos carteles con la leyenda "Prohibido el paso", zona de nidificación de especies protegidas. El camino se aproxima al Duero, kilómetro y medio después, junto a una caseta-refugio y un gran cartel de coto de pesca.

Éste es un buen lugar para hacer una parada y enfocar los prismáticos sobre las aves que descansan sobre las aguas.





DIPUTACIÓN DE VALLADOLID

La ruta continúa por la orilla del embalse y un kilómetro más adelante llegaremos a la vía del tren. En este punto tenemos un panel informativo sobre las diferentes especies de peces que se encuentran en estas aguas y diversos puestos de pesca. Aquí tenemos previsto realizar otra observación de aves, y posteriormente comeremos junto a la Dehesa del Monte de la Rinconada.

Una vez repuestas nuestras fuerzas bajo las encinas, proseguiremos hasta la Casa de Cuesta y desde aquí atravesaremos otra vez el Embalse de San José para llegar a la Playa de Castronuño, frente al "Benidor de Castilla" y de ahí hasta nuestro punto de partida en la Plaza Mayor de Castronuño.

MATERIAL NECESARIO

Todos los asistentes tendrán que llevar Obligatoriamente:

- * Mochila con Comida y Agua.
- * Calzado cómodo y Ropa adecuada para la travesía.
- * Chubasquero y Ropa de Abrigo
- * Tarjeta Sanitaria.

PROGRAMACIÓN DE LA JORNADA

9:30 LLEGADA DE LOS PARTICIPANTES AL LUGAR DE SALIDA

"Plaza Mayor de Castronuño"

10:00 VISITA GUIADA "CASA DEL PARQUE"

11:30 COMIENZO DE LA RUTA

14:00 COMIDA EN GRUPO

TIEMPO LIBRE

16:00 REGRESO A LOS MUNICIPIOS





DIPUTACIÓN DE VALLADOLID

DEPORTE DIVERTIDO "Andando por la Provincia"

HOJA DE INSCRIPCIÓN

CENTRO PARTICIPANTE:

RESPONSABLE:

DIRECCIÓN: TLFNO:

LOCALIDAD: C.P.

NOMBRE y APELLIDOS	FECHA DE NACIMIENTO	DIRECCIÓN	TELÉFONO DE CONTACTO

PLAZOS DE INSCRIPCIÓN:

* Hasta el día **20 de Noviembre de 2020** para grupos que necesitan Autocar, siempre que el número de inscritos por el Municipios sea igual o superior a 20 personas.

* Hasta el día **26 de Noviembre de 2020** para personas que se desplazan por su cuenta.

En _____, de _____ de 2020

FIRMA y SELLO