



DIPUTACIÓN DE VALLADOLID



DEPORTE DIVERTIDO
"Andando por la Provincia"



12 de Diciembre de 2020
Riberas del Duero



DIPUTACIÓN DE VALLADOLID

3ª RUTA: DEPORTE DIVERTIDO "ANDANDO POR LA PROVINCIA"

12 de Diciembre de 2020

"Riberas del Duero"

Valbuena de Duero cuenta con una rica historia desde la época medieval, en la que estuvo amurallada, aunque hoy apenas quedan restos de su muralla.

La iglesia parroquial de Santa María del Castillo data del siglo XVI. Consta de tres naves separadas por pilares que sostienen arcos de medio punto, cubriéndose las naves con bóvedas de arista del XVIII con yeserías y conservando en la capilla mayor la bóveda de crucería con terceletes del XVI. El retablo mayor es de finales del siglo XVI y está presidido por la Virgen del Rosario, en cuyo ático destaca una buena pintura sobre tabla en la que se representa una Santa Ana Triple.

En la Capilla del Cristo de Miravalles se puede ver esta imagen del siglo XVI. En la nave de la Epístola se conserva la escultura que corresponde a la advocación del templo, **Santa María del Castillo**.

La ermita de San Roque, actualmente en ruinas es una construcción de piedra, con una cruz, también en piedra delante de su fachada.

A la entrada del pueblo veremos un arco, resto de la antigua muralla medieval.

Valbuena es famosa por la **calidad de sus vinos tintos**, localizándose dentro de su término algunas de las bodegas de más renombre.

Uno de sus grandes atractivos turísticos es el **patrimonio natural** con el que cuenta la población, el '**Anillo del Duero**', entramado turístico y ecológico que invita a disfrutar de sus recursos naturales: miradores y paseos verdes, incluyendo una isla y embarcadero en torno al Duero, recientemente



DIPUTACIÓN DE VALLADOLID

DATOS GENERALES

Ruta: del Monasterio de Valbuena de Duero al Mirador de Santiago.

Distancia desde Valladolid: 60 Km.

Recorrido a pie: 9 Km


Situación: estamos en el extremo oriental de la Provincia de Valladolid, junto a las márgenes del Río Duero, en el tramo comprendido entre las



cercanías de la localidad de Peñafiel y Valbuena de Duero, a 60 Km de Valladolid viniendo por la carretera de Soria. Esta zona es mundialmente conocida por las bodegas que guarda en su interior y los vinos que se producen junto al Duero en su famosa ribera con denominación de origen.

DESCRIPCIÓN DE LA RUTA

Nos encontramos en San Bernardo, junto al Monasterio de Santa María de Valbuena, Siglo XII Cisterciense, actualmente sede De las Edades del Hombre.



Comenzaremos nuestra ruta junto a la carretera que pasa por las viñas que antaño pertenecieron a monjes que tenían distribuidos lagares por todo el término y bodegas en las casas de su propiedad y en el propio monasterio donde contaban con una capacidad para 20 cubas. El monasterio se vio obligado a dar en renta muchas de sus tierras, una parte del pago de alquiler era dado en vino, exigiendo que fuera siempre buen vino. Las viñas más apreciadas eran las de Olivares del Duero, Villanueva, Peñafiel y Valbuena.

Una vez abandonados los viñedos llegaremos al Canal de Riaza, que atravesaremos hasta adentrarnos en el camino de la senda del monte.





DIPUTACIÓN DE VALLADOLID

Durante nuestro ascenso por la colada de Carrascal veremos principalmente trigo y cebada, también algo de centeno y avena. Dichos campos sembrados de cereal estaban muy vigilados y se imponían graves sanciones a todo el que no respetara las normas y entrara en ellos con su ganado.

Por otro lado, la cabaña ovina o ganadería lanar fue en toda Castilla y León una gran e importante actividad económica, hasta el punto de ser considerada a finales de la Edad Media como una gran potencia en estos recursos. En el monasterio de Valbuena fue igualmente importante hasta el punto de recibir de los reyes los mismos privilegios que tenía el ganado real.

Desde el mirador del Barco de Santiago podemos contemplar un precioso valle entre montes de encina. Como dato curioso reseñamos que abunda la caliza en todos los niveles, no sólo en lo alto del páramo.



Desde aquí veremos Valbuena, San Bernardo, Quintanilla de Duero y Peñafiel con su famoso castillo del S. X, monumento nacional desde 1917 y actualmente Museo del Vino, y si nos fijamos bien veremos múltiples bodegas de la que es considerada la Milla de Oro de los caldos de la D.O. Ribera del Duero.

Desde lo más alto de nuestra ruta comenzaremos el regreso hacia San Bernardo, el monte que atravesamos ahora es muy cerrado y con abundante caza. En algunas ocasiones se han dejado ver jabalíes enormes, liebres y muchos conejos. También hemos sorprendido a aves rapaces, lo que da la impresión de que estamos en un bosque muy alejado de cualquier punto civilizado.

Vamos por todo el campo hasta que descubrimos un sendero que se pierde y reaparece varias veces, a punto de morir asfixiado por tanta mata de encina y roble. Regresando al monasterio pasamos junto al río Duero, el gran protagonista de esta zona con sus corrientes fluviales, además de proporcionar agua para el regadío y uso doméstico, permitió que se construyeran en él pesqueras y molinos. Las pesqueras eran muy codiciadas, pues ofrecían una buena fuente de riqueza sin necesidad de muchos cuidados.



DIPUTACIÓN DE VALLADOLID

Destacar para terminar nuestra jornada la chopera que nos muestra las estaciones del año en sus hojas. Esperamos que el día resulte de vuestro agrado.

MATERIAL NECESARIO

Todos los asistentes tendrán que llevar Obligatoriamente:

- * Mochila con Comida y Agua.
- * Calzado cómodo y Ropa adecuada para la travesía.
- * Chubasquero y Ropa de Abrigo
- * Tarjeta Sanitaria.

*** IMPRESCINDIBLE LLEVAR MOCHILA CON COMIDA Y AGUA DESDE EL COMIENZO DEL DÍA.**

PROGRAMACIÓN DE LA JORNADA

9:30 LLEGADA DE LOS PARTICIPANTES AL LUGAR DE SALIDA

10:00 VISITA GUIADA MONASTERIO DE VALBUENA


11:00 COMIENZO DE LA RUTA

14:00 COMIDA EN GRUPO

TIEMPO LIBRE

16:00 FINALIZACIÓN DE LA JORNADA

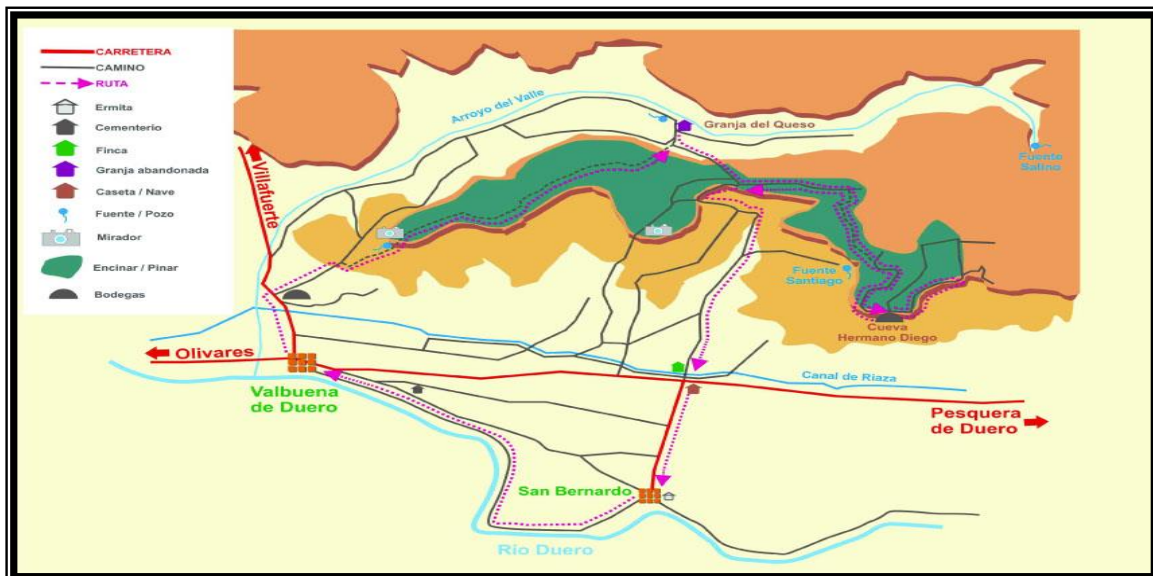
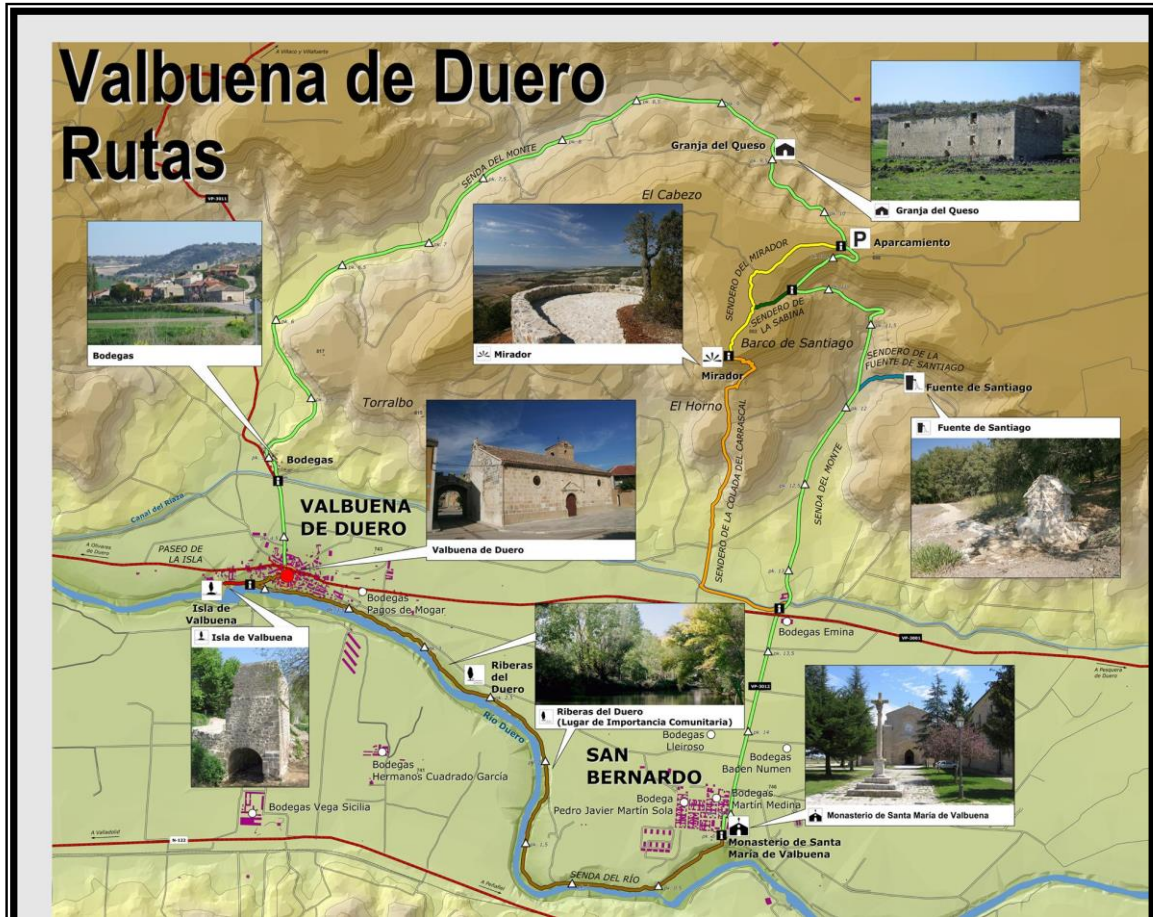
REGRESO A LOS MUNICIPIOS





DIPUTACIÓN DE VALLADOLID

MAPAS





DIPUTACIÓN DE VALLADOLID
DEPORTE DIVERTIDO
"Andando por la Provincia"

HOJA DE INSCRIPCIÓN

CENTRO PARTICIPANTE:

RESPONSABLE:

DIRECCIÓN: TLFNO:

LOCALIDAD: C.P.

NOMBRE y APELLIDOS	FECHA DE NACIMIENTO	DIRECCIÓN	TELÉFONO DE CONTACTO

PLAZOS DE INSCRIPCIÓN:

- * Hasta el día **4 de Diciembre de 2020** para grupos que necesitan Autocar, siempre que el número de inscritos por el Municipios sea igual o superior a 20 personas.
- * Hasta el día **10 de Diciembre de 2020** para personas que se desplazan por su cuenta.

En _____, _____ de _____ de 2020

FIRMA y SELLO